

Karlova Ves

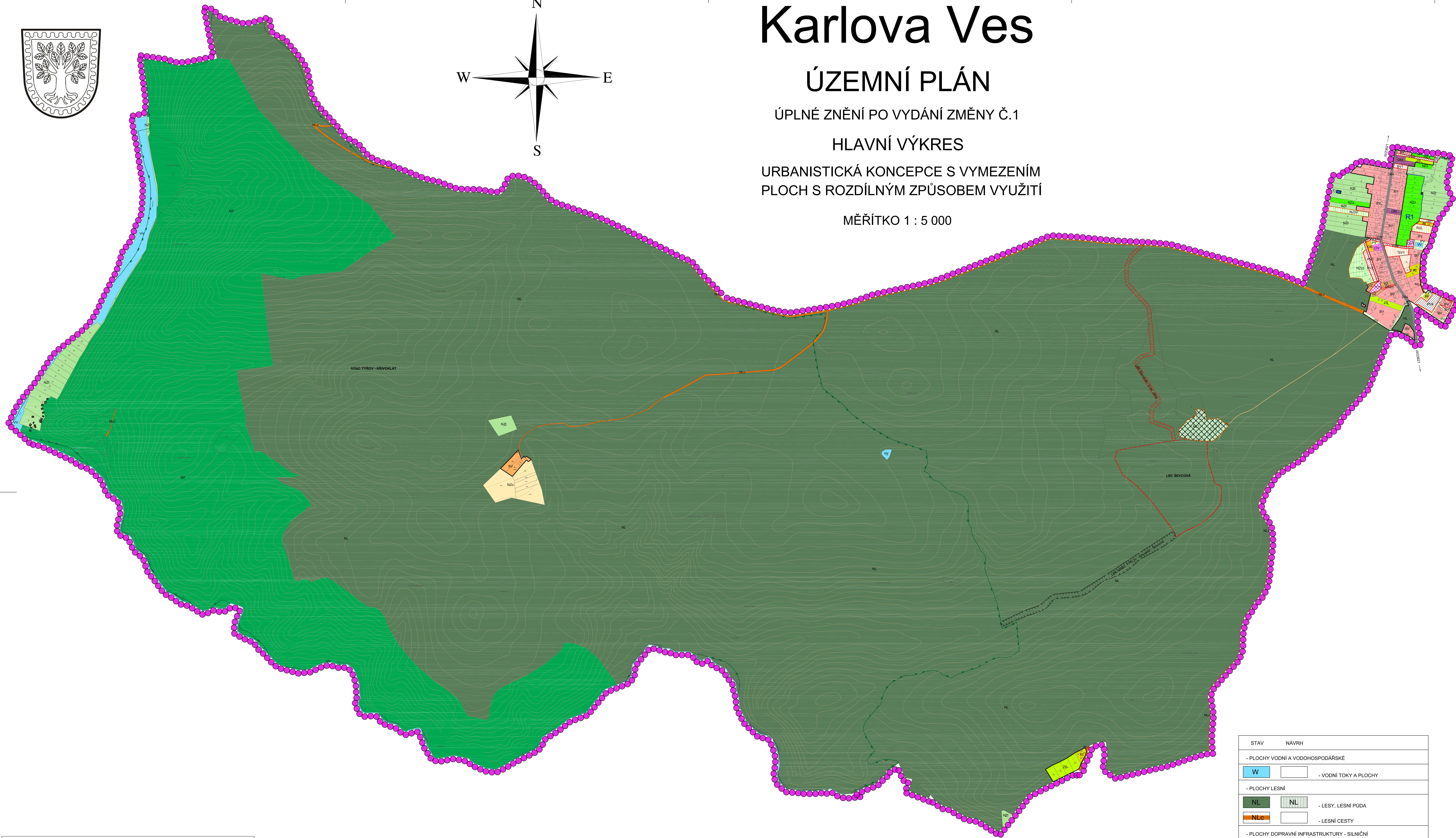
ÚZEMNÍ PLÁN

ÚPLNÉ ZNĚNÍ PO VYDÁNÍ ZMĚNY Č.1

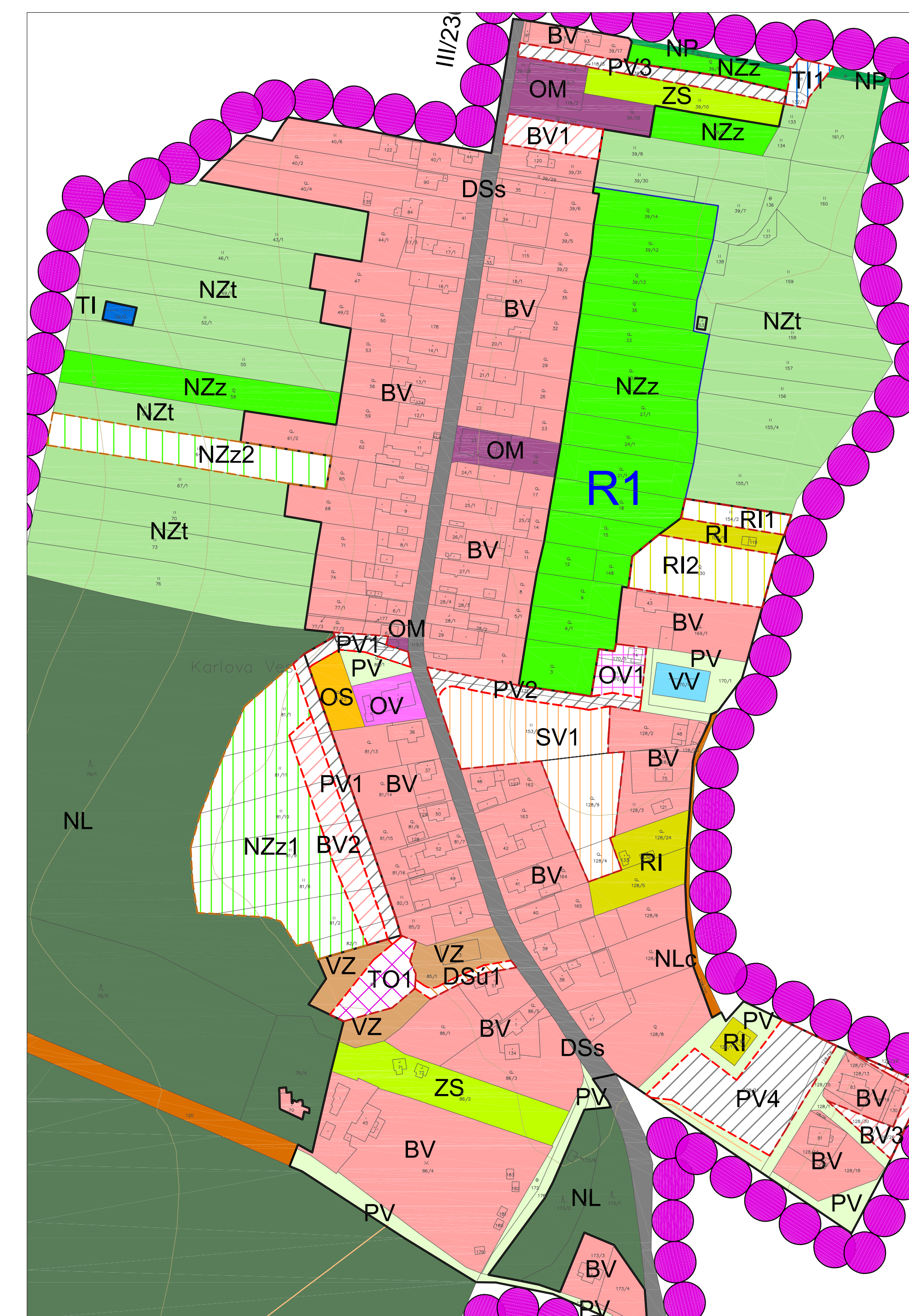
HLAVNÍ VÝKRES

URBANISTICKÁ KONCEPCE S VYMEZENÍM
PLOCH S ROZDÍLNÝM ZPŮSOBEM VYUŽITÍ

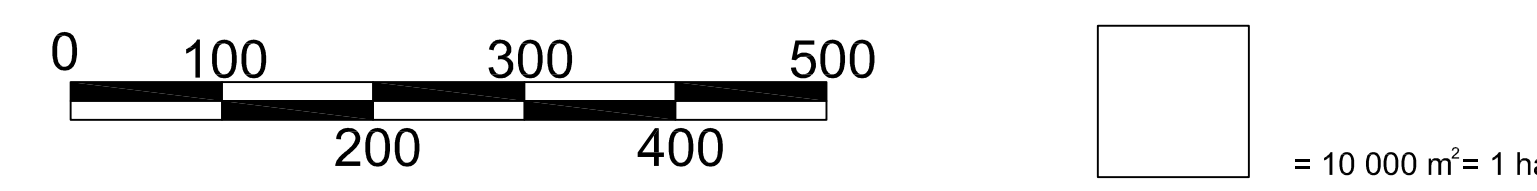
MĚŘÍTKO 1 : 5 000



STAV	NÁVRH	
		- HRANICE ŘEŠENÉHO ÚZEMÍ = HRANICE OBCE
		- HRANICE ZASTAVĚNÉHO ÚZEMÍ (k 1.7.2022)
		- HRANICE ZASTAVITELNÝCH PLOCH
		- HRANICE PLOCHY ZMĚNY V KRAJINĚ
		- HRANICE PLOCHY ÚZEMNÍ REZERVY - BYDLENÍ
		- PLOCHY REKULTIVACE
PLOCHY S ROZDÍLNÝM ZPŮSOBEM VYUŽITÍ ÚZEMÍ		
PLOCHY BYDLENÍ		
		- V RODINNÝCH DOMECH - VENKOVSKÉ
PLOCHY SMÍŠENÉ OBYTNÉ		
		- VENKOVSKÉ
PLOCHY OBČANSKEHO VYBAVENÍ		
		- VEŘEJNÁ INFRASTRUKTURA
		- KOMERČNÍ ZAŘÍZENÍ MALÁ A STŘEDNÍ
		- TĚLOVÝCHOVNA A SPORTOVNÍ ZAŘÍZENÍ
PLOCHY REKREACE		
		- PLOCHY STAVĚ PRO RODINNOU REKREACI
PLOCHY VEŘEJNÝCH PROSTRANSTVÍ		
		- VEŘEJNÁ PROSTRANSTVÍ
PLOCHY VÝROBY A SKLADOVÁNÍ		
		- ZEMĚDĚLSKÁ VÝROBA
PLOCHY TECHNICKÉ INFRASTRUKTURY		
		- INŽENYRSKÉ SÍTĚ
		- PLOCHA PRO NAKLÁDÁNÍ S ODPADY
PLOCHY ZEMĚDĚLSKÉ		
		- ORNÁ PŮDA
		- TRVALÉ TRAVNÍ POROSTY
		- ZAHRADY A SADY MIMO ZASTAVĚNÉ ÚZEMÍ
DOPRAVNÍ INFRASTRUKTURA		
		- MÍSTNÍ KOMUNIKACE - NEOZNAČENÉ V KN



STAV	NÁVRH	
- PLOCHY VODNÍ A VODOHOSPODÁRSKÉ		
		- VODNÍ TOKY A PLOCHY
- PLOCHY LESNÍ		
		- LESY, LESNÍ PŮDA
		- LESNÍ CESTY
- PLOCHY DOPRAVNÍ INFRASTRUKTURY - SILNIČNÍ		
		- SILNICE III. TŘÍDY
		- MÍSTNÍ KOMUNIKACE ÚČELOVÉ
- PLOCHY PŘÍRODNÍ		
		- PLOCHY PŘÍRODNÍ
- PLOCHY ZELENÉ		
		- ZELEN SOUKROMÁ A VYHRAZENÁ
ÚZEMNÍ SYSTÉM EKOLOGICKÉ STABILITY		
		- LOKÁLNÍ BIOCENTRUM
		- LOKÁLNÍ BIKORIDOR
		- NADREGIONÁLNÍ BIOCENTRUM



POŘIZOVATEL: OBECNÍ ÚŘAD KARLOVA VES	ETÁPA UZ PO ZMĚNĚ Č.1	
PROJEKTANT URBANISTICKÉ ČÁSTI: AGROURBANISTICKÝ ATELIER	DATUM 1/2023	MĚŘÍTKO 1:5 000
ZODPOVĚDNÝ AUTORIZOVANÝ PROJEKTANT: ING. STANISLAV ZEMAN, číslo autorizace ČKA 02 220	FORMÁT A0	ČÍSLO PÁRE 02
ZPRACOVATEL: ING. MIROSLAV FIALA, PŘECECHTELŮVA 2495/26 PRAHA 5, 155 00	NÁZEV AKCE: KARLOVA VES ÚZEMNÍ PLÁN ÚPLNÉ ZNĚNÍ PO VYDÁNÍ ZMĚNY Č.1	
NÁZEV VÝKRESU: URBANISTICKÁ KONCEPCE S VYMEZENÍM PLOCH S ROZDÍLNÝM ZPŮSOBEM VYUŽITÍ	HLAVNÍ VÝKRES	
ČÁST DOKUMENTACE: GRAFICKÁ ČÁST		

ZÁZNAM O ÚČINNOSTI - ÚPLNÉ ZNĚNÍ ÚP KARLOVA VES PO VYDÁNÍ ZMĚNY Č.1	
A) VYDAVAJÍCÍ SPRÁVNÍ ORGÁN:	ZASTUPITELSTVO OBCE KARLOVA VES
B) POŘADOVÉ ČÍSLO POSLEDNÍ ZMĚNY ÚP:	1
C) DATUM NABÝTÍ ÚČINNOSTI POSLEDNÍ ZMĚNY ÚP:	
C) JMÉNO A PŘÍJMĚNÍ, FUNKCE OPRAVNĚNÉ ÚŘEDNÍ OSOBY POŘIZOVATELE:	IVETA KOHOUTOVÁ STAROSTKA OBCE
OTISK ÚŘEDNÍHO RAZÍTKA A PODPIS:	